



**Про порядок складання та подання
державного статистичного спостереження
за формою № 4-сг (річна)
*«ЗВІТ ПРО ПОСІВНІ ПЛОЦІ СІЛЬСЬКОГОСПОДАРСЬКИХ КУЛЬТУР
під урожай 2026 року»***

Рівне 2026



ЗВІТНІСТЬ ПОДАЮТЬ

юридичні особи, відокремлені підрозділи юридичних осіб, які здійснюють сільськогосподарську діяльність

ФОРМА ЗВІТНОСТІ

Форма № 4-сг (річна) «Звіт про посівні площі сільськогосподарських культур під урожай 2026 року», затверджена Наказом Держстату від 04.04.2024р. № 91

При заповненні керуватись

Роз'ясненнями щодо показників форми №4-сг (річна) «Звіт про посівні площі сільськогосподарських культур» державного статистичного спостереження «Площі, валові збори та врожайність сільськогосподарських культур» від 08.07.2021р. №19.1.2-12/5-21

Державне статистичне спостереження

Статистична конфіденційність забезпечується статтею 29 Закону України "Про офіційну статистику"

Порушення порядку подання або використання даних державних статистичних спостережень тягне за собою відповідальність, яка встановлена статтею 186² Кодексу України про адміністративні правопорушення

<p>Подають: юридичні особи, відокремлені підрозділи юридичних осіб, які здійснюють сільськогосподарську діяльність</p> <p>– територіальному органу Держстату</p> <p>Термін подання: на 5-й день після закінчення сівиби арих культур, але не пізніше 2 червня</p>	<p>ЗВІТ ПРО ПОСІВНІ ПЛОЩІ СІЛЬСЬКОГОСПОДАРСЬКИХ КУЛЬТУР</p> <p>під урожай 20__ року</p>	<p>Безкоштовний сервіс для електронного звітування "Кабінет респондента" за посиланням: https://statzvit.ukrstat.gov.ua</p> <p>№ 4-сг (річна) ЗАТВЕРДЖЕНО Наказ Держстату 04 квітня 2024 р.</p>
---	--	--

Ідентифікаційні дані респондента		
Ідентифікаційний код ЄДРПОУ	<input type="text"/>	
Найменування	<input type="text"/>	
	Місцезнаходження (юридична адреса)	Адреса здійснення діяльності, щодо якої подається форма звітності (фактична адреса)
Поштовий індекс	<input type="text"/>	<input type="text"/>
Назва області/АР Крим	<input type="text"/>	<input type="text"/>
Назва району	<input type="text"/>	<input type="text"/>
Назва територіальної громади	<input type="text"/>	<input type="text"/>
Назва населеного пункту	<input type="text"/>	<input type="text"/>
Назва району у місті	<input type="text"/>	<input type="text"/>
Назва вулиці/провулку, площі тощо	<input type="text"/>	<input type="text"/>
№ будинку	<input type="text"/>	<input type="text"/>
№ корпусу	<input type="text"/>	<input type="text"/>
№ квартири/офісу	<input type="text"/>	<input type="text"/>
Код території відповідно до Кодифікатора адміністративно-територіальних одиниць та територіальних громад (КАТОТТГ) за адресою здійснення діяльності, щодо якої подається форма звітності		
<input type="text"/>		
(код території визначається автоматично)		
Інформація щодо відсутності даних		
У випадку відсутності даних необхідно поставити у прямокутнику позначку – V <input type="checkbox"/>		
Зазначте одну з наведених нижче причин відсутності даних:		
Не здійснюється вид економічної діяльності, який спостерігається	<input type="checkbox"/>	
Одиниця припинена або перебуває в стадії припинення	<input type="checkbox"/>	
Тимчасово припинено економічну діяльність через економічні чинники/ карантинні обмеження	<input type="checkbox"/>	
Проведено чи проводиться реорганізація або передано виробничі фактори іншій одиниці	<input type="checkbox"/>	
Відсутнє явище, яке спостерігається	<input type="checkbox"/>	

В АДРЕСНІЙ ЧАСТИНІ ЗАЗНАЧАЄТЬСЯ:

Юридична адреса підприємства

Адреса здійснення діяльності, щодо якої подається форма звітності

Код території відповідно до Кодифікатора адміністративно-територіальних одиниць та територій територіальних громад за адресою здійснення діяльності, щодо якої подається форма звітності

У випадку відсутності даних необхідно поставити у прямокутнику позначку та обрати одну з наведених причин відсутності даних

Роз'яснення та формуляр бланку розміщені на порталі офіційної статистики (<https://stat.gov.ua>) у розділі «Респондентам»/«Подати звітність»/«Звітування»/ «Інформація щодо звітно-статистичної документації»/«Відомості по формах 2026»
<https://stat.gov.ua/uk/page-contents/vidomosti-po-formakh-2026>



Держстат Дані ▾ Публікації Календар Новини Респондентам ▾ Про нас ▾

голова | Подати звітність | Відомості по формах 2026

Відомості по формах 2026

Перелік форм 2026

№ з/п	Найменування форми, дата та номер наказу щодо її затвердження	Індекс форми	Періодичність
1 Демографічна та соціально-економічна ситуація			
1.02 Ринок праці			
1.02.01 Зайнятість та безробіття			
1.	Анкета домогосподарства (25.07.2025 № 129)	1-ОРС	місячна

2.03.07 Сільське, лісове та рибне господарство				
11.	Звіт про посівні площі сільськогосподарських культур (04.04.2024 № 91) <u>Роз'яснення</u>	4-сг	річна	юридичні особи, відокремлені підрозділи юридичних осіб, які здійснюють сільськогосподарську діяльність
12.	Звіт про збирання врожаю сільськогосподарських культур (04.04.2024 № 91) <u>Роз'яснення</u>	37-сг	місячна	юридичні особи, відокремлені підрозділи юридичних осіб, які здійснюють сільськогосподарську діяльність



Показники форми вміщують дані про фактичні розміри посіву сільськогосподарських культур під урожай звітного року на дату подання звіту за місцезнаходженням земельних ділянок, які перебувають у володінні та користуванні підприємства згідно з чинним законодавством, уключаючи посіви на землях, узятих в найм (оренду) в інших землекористувачів, якщо отримання земельних ділянок здійснене та оформлене договорами найму (оренди) та площі сільськогосподарських угідь і ріллі.





Звіт за ф.№ 4-сг (річна) містить 2 розділи :

1. Посівні площі сільськогосподарських культур

2. Сільськогосподарські угіддя у власності та користуванні

Значення всіх показників форми мають формат представлення в гектарах (з двома знаками після коми)



1. ПОСІВНІ ПЛОЩІ СІЛЬСЬКОГОСПОДАРСЬКИХ КУЛЬТУР

Показник уміщує дані про площі посівів:

Площа посівна сільськогосподарських культур під урожай звітнього року характеризує площу, яка фактично зайнята посівами і з якої передбачається одержати врожай у звітньому році

- **озимих культур попереднього року**, що збереглись до закінчення весняної сівби;
- **ярих культур звітнього року** на самостійній площі, включаючи пересів загиблих озимих площ і загиблі площі ярих культур, які не були пересіяні;
- **безпокровних багаторічних трав** посіву минулих та поточного років, включаючи посів восени попереднього року;
- **у міжряддях садів**;
- **попередніх культур** на розораних луках і пасовищах.



1. ПОСІВНІ ПЛОЩІ СІЛЬСЬКОГОСПОДАРСЬКИХ КУЛЬТУР

У площі посівній сільськогосподарських культур під урожай звітного року не враховано:

- **площі загиблих озимих;**
- **площі самосіву** (падалиця), тобто площі, на яких посів у звітному році не був здійснений, а наявність сходів зумовлена проростанням культур, які не були зібрані в попередніх роках;
- **посіви в міжряддях просапних культур** (крім посівів у міжряддях садів);
- **проміжні, повторні та підпокровні посіви;**
- **кулісні посіви на парах;**
- **посіви люпину, середели та інших сидеральних культур на зелене добриво;**
- **посіви багаторічних трав, проведені для корінного поліпшення природних сіножатей та пасовищ після їх попередньої оранки** (посіви багаторічних трав на залуження).



1. ПОСІВНІ ПЛОЩІ СІЛЬСЬКОГОСПОДАРСЬКИХ КУЛЬТУР

Культури зернові та зернобобові

Площі загиблих в осінньо-зимовий період **озимих культур**, що були пересіяні ярими культурами, відображені за відповідним рядком ярої культури в розмірі фактичної площі пересіву.

Площа посівна ярих зернових і зернобобових культур характеризує площі, продукція з яких призначена тільки для збирання на зерно.

При загибелі ярих культур і пересіві їх ярими культурами у формі відображені площі тих ярих культур, якими було здійснено пересів (у розмірі фактичної площі пересіву).

Площа посівна кукурудзи, яка призначена для консервування або використання її у свіжому вигляді, відображена в групі овочевих культур; кукурудзи, призначеної для використання на кормові потреби (на силос, зелений корм, сінаж), – у **кормових культурах**.



1. ПОСІВНІ ПЛОЩІ СІЛЬСЬКОГОСПОДАРСЬКИХ КУЛЬТУР



Площа посівна технічних культур характеризує сумарну площу посіву сої, льону олійного (кудряшу) та льону-довгунцю, гірчиці, ріпаку, соняшнику на зерно, цукрового буряку, рослин ефіроолійних, лікарських і т.д. (за переліком, передбаченим бланком форми).

Культури технічні

Площа посівна інших технічних культур характеризує сумарну площу перили, канатника, лялеманції, чуфи, люфи, черсаку, фацелії та інших технічних культур, не зазначених у формі. За цим показником також **ураховано площі під редькою олійною**, яка призначена для промислової переробки, **та рослин**, які безпосередньо будуть використані **для виробництва біопалива або інших видів відновлювальної енергії** (плантації різних видів верби й тополі).


1. ПОСІВНІ ПЛОЩІ СІЛЬСЬКОГОСПОДАРСЬКИХ КУЛЬТУР

Коренеплоди та бульбоплоди, культури овочеві та баштанні продовольчі

Площа посівна картоплі характеризує площі не залежно від строку посадки та подальшого призначення (продовольча, насіннева, кормова).



Посівні площі баштанних культур характеризують площі під кавунами та динями.



Площа посівна овочів відкритого ґрунту урахує площі під:

- овочами листковими та стебловими
- овочами плодовими
- овочами цибулинними
- овочами бобовими зеленими
- коренеплодами овочевими
- культурами овочевими іншими не перерахованими у вищевказаних групах.



1. ПОСІВНІ ПЛОЩІ СІЛЬСЬКОГОСПОДАРСЬКИХ КУЛЬТУР

Культури кормові

Посівні площі кормових культур характеризують сумарну площу кормових коренеплодів, які вирощують для використання на годівлю сільськогосподарських тварин, кормових баштанних, кукурудзи кормової на силос, зелений корм і сінаж, сіяних однорічних і багаторічних трав, інших кормових культур (вики, включаючи викові суміші, кормових бобів, люпину, кормової капусти, соняшнику, сорго, гороху і інших культур, призначених для виробництва силосу).

Посівні площі багаторічних трав характеризують тільки площі безпокровних багаторічних трав посіву поточного та минулих років (уключаючи посів восени попереднього року), які займають самотійну площу.

Посівні площі однорічних трав уключають також площі ярих зернових і зернобобових культур (крім кукурудзи) на силос, зелений корм, сінаж тощо.



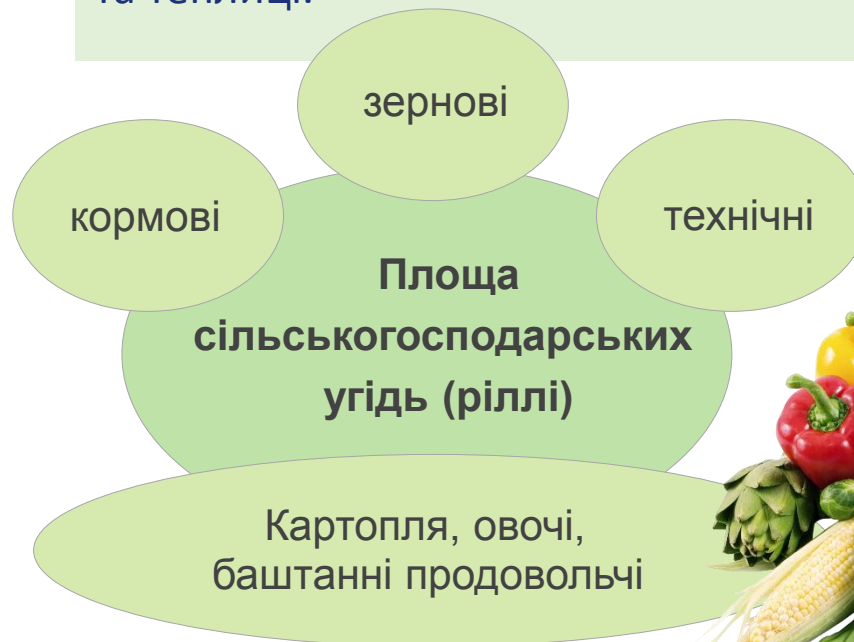
2. СІЛЬСЬКОГОСПОДАРСЬКІ УГІДДА У ВЛАСНОСТІ ТА КОРИСТУВАННІ

Площа сільськогосподарських угідь

характеризується сумарною площею земельних ділянок, які, згідно з експлікацією земельних угідь (відомостей про розміри та склад земельних угідь у підприємстві), визначені як рілля, перелоги, парники (оранжереї, теплиці), сіножаті, пасовища та багаторічні насадження та на звітну дату перебувають як у власності підприємства, так і в його користуванні (у тому числі на правах оренди) згідно з чинним законодавством.

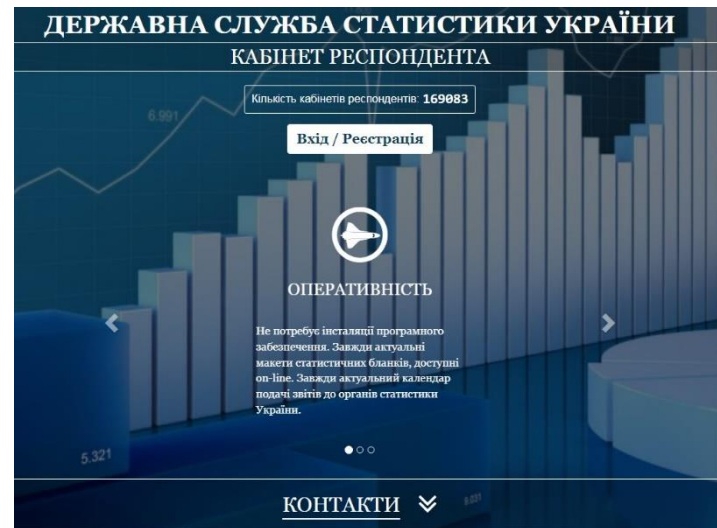
Площа посівна сільськогосподарських культур не може перевищувати площу сільськогосподарських угідь та/або площу ріллі.

Площа ріллі характеризує площу земельних ділянок, які систематично обробляються й використовуються під посіви сільськогосподарських культур, уключаючи посіви багаторічних трав, а також чисті пари, парники, оранжереї та теплиці.



Держстатом запроваджено роботу сервісу для електронного звітування – безкоштовне ПЗ **«Кабінет респондента»** (<https://statvit.ukrstat.gov.ua/>).

На цей сервіс можна перейти за посиланням з офіційного порталу Держстату (stat.gov.ua) та ГУС у Рівненській області (www.gusrv.gov.ua - у розділі «Для респондентів» – «Кабінет респондента»).



Консультації щодо:

- подання звітності можна отримати за тел.: **(0362) 63-39-70; (0362) 63-39-14;**
- складання за тел.: **(0362) 62-11-74; моб. +38 068 764 13 35.**

E-mail: gus@rv.ukrstat.gov.ua